



# il MONREGALESE d'INVERNO



## TUTTO A DUE PASSI



**BORGHI MEDIOEVALI  
TORRI e CASTELLI  
SANTUARI  
ANTICHE PIEVI  
MONASTERI**



**SKI RESORT  
PARCO GIOCHI BIMBI/FAMIGLIA  
SCI ALPINO SCI DI FONDO  
SNOWBOARD**



**IN CIELO A 2000 mt... IN MONGOLFIERA**

**...SOTTO LE ALPI NELLE GROTTE**



**CIASPOLE SCI  
CAVALLO  
OUTDOOR BIKE  
PARCHI**



**GRANDI VINI  
CUCINA  
TERME  
SPA**

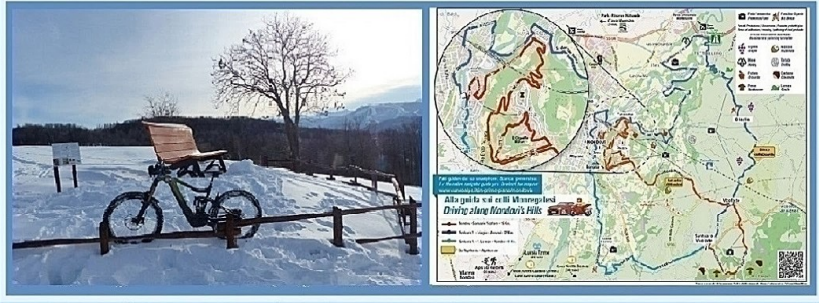
**PANORAMI**



**BORGHI  
con  
CENTRO  
STORICO  
COMMERCIALE**

**SHOPPING**

**OUTLET**



**PANCHINE GIGANTI  
ITINERARI  
SENTIERI**

**ARTE  
MUSEI  
CULTURA**



CONITOURS  
INFORMAZIONI E PRENOTAZIONI ALBERGHIERE  
ESPERIENZE TURISTICHE  
Casa del Turismo - Cuneo Via Pascal, 7  
+39 0171 698749 - 696206  
info@cuneoalps.it - WWW.CUNEOALPS.IT  
Country travel tour operator



UFFICIO TURISTICO (IAT)  
DI MONDOVI PIAZZA  
Piazza Maggiore, 1  
Tel. +39 0174 330 358 - int. 1  
email: iatmondovi@visitcuneese.it

INFOPPOINT DI MONDOVI BREO  
C.so Statuto 26/C  
email:  
iatmondovi@visitcuneese.it



# Valli Alpine e Itinerari tra Pianura e Colline del Monregalese



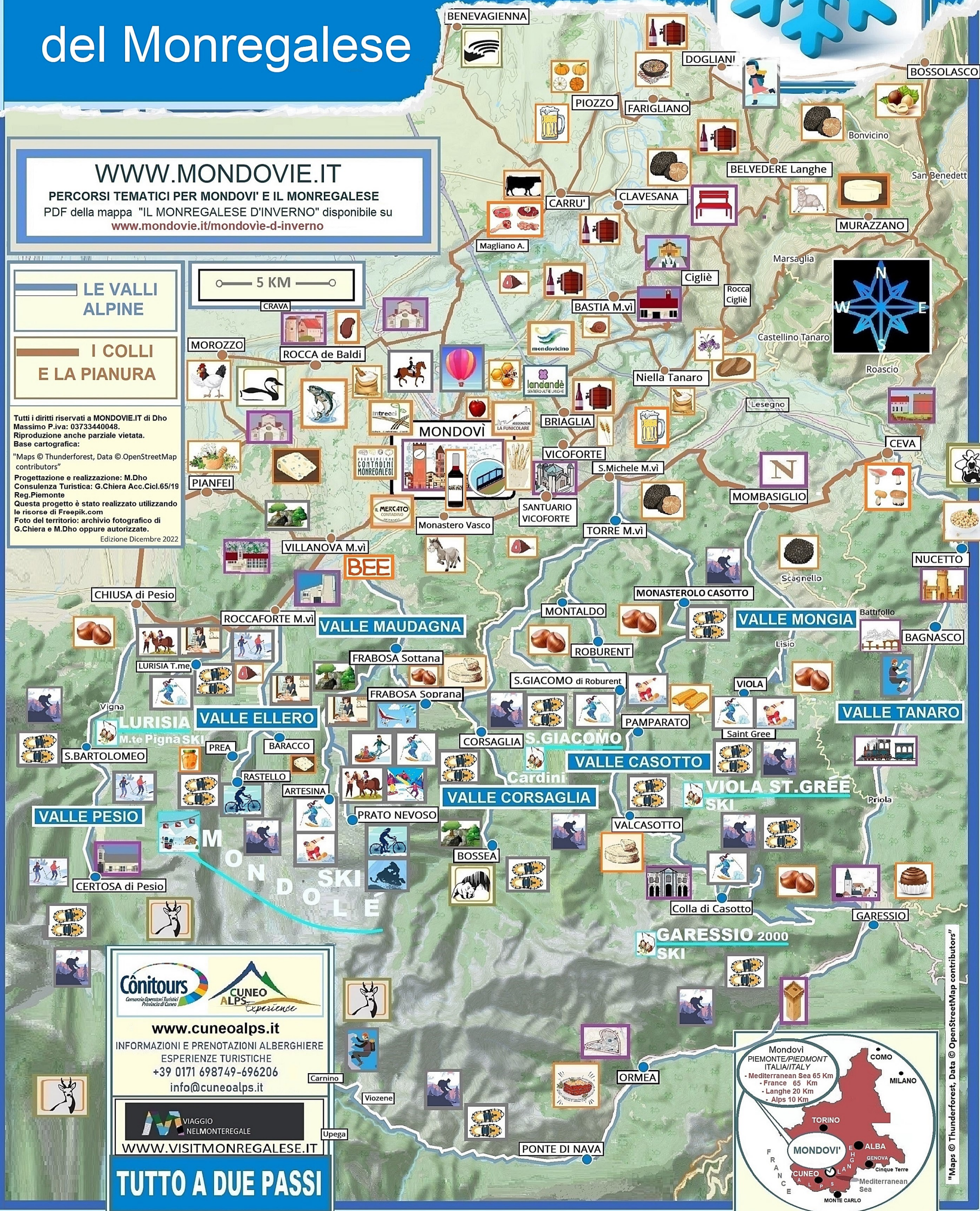
**WWW.MONDOVIE.IT**

PERCORSI TEMATICI PER MONDOVI' E IL MONREGALESE  
PDF della mappa "IL MONREGALESE D'INVERNO" disponibile su  
[www.mondovie.it/mondovie-d-inverno](http://www.mondovie.it/mondovie-d-inverno)

**LE VALLI ALPINE**

**I COLLI E LA PIANURA**

Tutti i diritti riservati a MONDOVIE.IT di Dho Massimo P.iva: 03733440048.  
Riproduzione anche parziale vietata.  
Base cartografica:  
"Maps © Thunderforest, Data © OpenStreetMap contributors"  
Progettazione e realizzazione: M.Dho  
Consulenza Turistica: G.Chiera Acc.Cicl.65/19  
Reg.Piemonte  
Questo progetto è stato realizzato utilizzando le risorse di Freepik.com  
Foto del territorio: archivio fotografico di G.Chiera e M.Dho oppure autorizzate.  
Edizione Dicembre 2022



**Cònitours**  
Consorzio Operatori Turistici Provinciali di Cuneo

**CUNEO ALPS Experience**

[www.cuneoalps.it](http://www.cuneoalps.it)  
INFORMAZIONI E PRENOTAZIONI ALBERGHIERE  
ESPERIENZE TURISTICHE  
+39 0171 698749-696206  
[info@cuneoalps.it](mailto:info@cuneoalps.it)

**VIAGGIO NEL MONTE REGALE**

[WWW.VISITMONREGALESE.IT](http://WWW.VISITMONREGALESE.IT)

**TUTTO A DUE PASSI**

Mondovì  
PIEMONTE/PIEDMONT  
ITALIA/ITALY

- Mediterraneo Sea 65 Km
- France 65 Km
- Langhe 20 Km
- Alps 10 Km

"Maps © Thunderforest, Data © OpenStreetMap contributors"




**SHOPPING - ALLEVAMENTI E PRODOTTI TIPICI LOCALI** (2)

-  **MONDOVI'** Borgo storico  
CENTRO COMMERCIALE NATURALE  
ASS.ne LA FUNICOLARE
-  **MONDOVI'**  
MERCATO CITTADINO  
Martedì e Sabato mattina
-  **MONDOVI'** e il Monregalese  
ASSOCIAZIONE CONTADINI  
MONREGALESI
-  **MONDOVI'** e il Monregalese  
RETE IMPR. AGRICOLE-VISITE GUIDATE  
AGRIESPERIENZE-VENDITA-SOMMINISTR.
-  **LANGHE MONREGALESI**  
CANTINE E PRODUTTORI  
VITVINICOLI

-  **CARRU'** e il Monregalese  
RAZZA BOVINA PIEMONTESE  
FIERA del BUE GRASSO
-  **MONDOVI'** mondovicino  
SHOPPING & TEMPO LIBERO  
OUTLET VILLAGE, IPERMERCATO  
SHOPPING CENTER, RETAIL PARK

**BEE** VILLANOVA M.vi  
FIERA NAZIONALE



MONREGALESE  
ALLEVAMENTI E  
PRODOTTI TIPICI

**SANTUARIO DI VICOFORTE**  
Cupola Barocca Ellittica  
Quinta Cupola al mondo per dimensioni



Tramonto su Mondovì Breo  
Sullo sfondo le cime Alpine e  
il Comprensorio Mondolè Ski



Mondovì Breo  
Pista pattinaggio

**ARTE CULTURA STORIA** (1)

-  **MONDOVI'**  
BORGIO MEDIOEVALE  
RIONI STORICI  
FUNICOLARE
-  **VICOFORTE**  
SANTUARIO-CUPOLA BAROCCA
-  **CLAVESANA**  
BIG BENCH n° 1
-  **BASTIA M.vi**  
SAN FIORENZO  
CHIESA ROMANICA
-  **BASTIA M.vi**  
SAN BERNARDO  
SACRARIO DEI PARTIGIANI
-  **MONDOVI'** frazioni  
S.MARIA IN BREDOLO
-  **ROCCA de' BALDI**  
CASTELLO  
MUSEO STORICO ETNOGRAFICO
-  **MONDOVI'** frazioni  
MONASTERO SAN BIAGIO
-  **VILLANOVA M.vi**  
SANTUARIO S.LUCIA
-  **ROCCAFORTE M.vi**  
SAN MAURIZIO  
CHIESA ROMANICA
-  **CHIUSA di PESIO**  
CERTOSA DI PESIO
-  **VALCASOTTO**  
CASTELLO  
CASA DI CACCIA SAVOIA
-  **MOMBASIGLIO**  
CASTELLO  
MUSEO NAPOLEONICO
-  **CEVA**  
CASTELLO  
PALAZZO ROSSO-PALAZZO BIANCO
-  **NUCETTO**  
CASTELLO
-  **GARESSIO**  
BORGIO MEDIOEVALE
-  **ORMEA**  
BORGIO A FORMA DI CUORE
-  **BAGNASCO**  
PONTE  
ROMANO
-  **ORMEA**  
TORRE  
SARACENA

**CEVA - ORMEA**  
TRENO STORICO  
A VAPORE

**SENTIERI - PERCORSI TURISTICI**

-  [WWW.MONDOVIE.IT](http://WWW.MONDOVIE.IT)
-  [WWW.CUNEO TREKKING.COM](http://WWW.CUNEO TREKKING.COM)
-  [WWW.SENTIEROLANDANDE.IT](http://WWW.SENTIEROLANDANDE.IT)

**SPORT - DIVERTIMENTO** (3)

-  **SKI RESORT**  
LURISIA MONTE PIGNA  
VALLE ELLERO LOC. LURISIA TERME  
MONDOLE' SKI  
VALLE ELLERO LOC. RASTELLO  
VALLE MAUDAGNA LOC. ARTESINA  
VALLE MAUDAGNA FRABOSA SOPR.  
SAN GIACOMO CARDINI SKI  
VALLE CORSAGLIA-CASOTTO  
LOC. SAN GIACOMO DI ROBURENT  
GARESSIO 2000  
V.II TANARO/CASOTTO  
VIOLA ST.Gréé  
VALLE MONGIA
-  **NOLEGGIO MOTOSLITTE**  
VALLE MAUDAGNA LOC. PRATO NEVOSO
-  **AREA GIOCHI bimbi/famiglie**  
VALLE MAUDAGNA LOC. PRATO NEVOSO
-  **SNOWPARK**  
VALLE MAUDAGNA LOC. PRATO NEVOSO
-  **SCI DI FONDO**  
VALLE PESIO LOC. SAN BARTOLOMEO  
VALLE ELLERO ROCCAFORTE M.vi
-  **SNOW BIKE**  
VALLE MAUDAGNA LOC. PRATO NEVOSO  
VALLE ELLERO LOC. RASTELLO
-  **PARAPENDIO - DELTAPLANO**  
VALLE MAUDAGNA LOC. PRATO NEVOSO  
VALLE MAUDAGNA FRABOSA SOPR.
-  **SCI ALPINISMO - CIASPOLATE**  
VALLE PESIO-VALLE ELLERO  
VALLE MAUDAGNA-VALLE CORSAGLIA  
VALLE CASOTTO-VALLE MONGIA  
VALLE TANARO  
Itinerari su [www.cuneotrekking.com](http://www.cuneotrekking.com)
-  **TREKKING A CAVALLO**  
VALLE ELLERO LOC. LURISIA TERME  
VALLE MAUDAGNA LOC. PRATO NEVOSO
-  **SPA**  
VALLE ELLERO LOC. LURISIA TERME  
VALLE ELLERO LOC. NOREA  
VALLE MAUDAGNA FRABOSA SOPR.
-  **PISTA DI PATTINAGGIO**  
DOGLIANI  
MONDOVI' BREO
-  **CASCATE DI GHIACCIO**  
VALLE TANARO LOC. CARNINO
-  **ARRAMPICATA**  
VALLE TANARO LOC. BAGNASCO
-  **VOLO IN MONGOLFIERA**  
MONDOVI'

**RISERVE NATURALI** (4)

-  Parco Naturale  
Marguareis
-  Riserva Naturale  
Benevagienna
-  Riserva Naturale  
Crava-Morozzo
-  Riserva Naturale  
Sorgenti del Belbo
-  Riserva Naturale  
Grotte di Bossea

**GROTTE** VALLE ELLERO Grotta dei Dossi Villanova M.vi  
VALLE MAUDAGNA Grotte del Caudano Frabosa Sottana  
VALLE CORSAGLIA Grotte di Bossea Frabosa Sottana

(1) MUSEI-CHIESE-CASTELLI-LUOGHI D'INTERESSE su [WWW.MONDOVIE.IT/ELENCO1](http://WWW.MONDOVIE.IT/ELENCO1) (3) RELAX-SPORT-GUIDE TURIST.-NOLEGGIO su [WWW.MONDOVIE.IT/ELENCO3](http://WWW.MONDOVIE.IT/ELENCO3)  
(2) SHOPPING-PRODUTTORI-ENOGASTRONOMIA su [WWW.MONDOVIE.IT/ELENCO2](http://WWW.MONDOVIE.IT/ELENCO2) (4) PARCHI-GROTTE-AREE VERDI-NATURA su [WWW.MONDOVIE.IT/ELENCO4](http://WWW.MONDOVIE.IT/ELENCO4)



**il MONREGALESE**

UN TERRITORIO DA SCOPRIRE


**TUTTO A DUE PASSI**





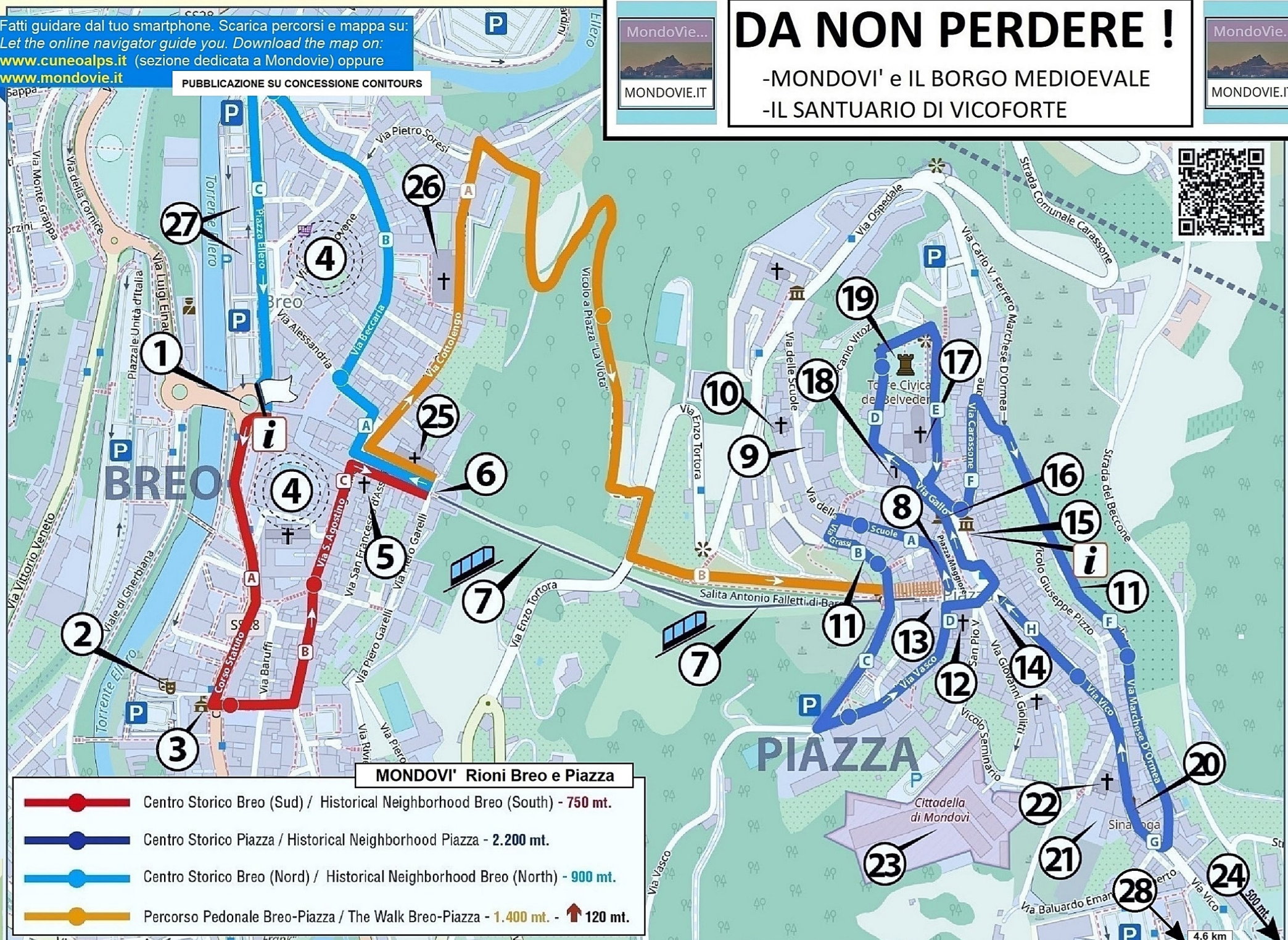
Fatti guidare dal tuo smartphone. Scarica percorsi e mappa su:  
 Let the online navigator guide you. Download the map on:  
[www.cuneoalps.it](http://www.cuneoalps.it) (sezione dedicata a Mondovì) oppure  
[www.mondovie.it](http://www.mondovie.it)

PUBBLICAZIONE SU CONCESSIONE CONITOURS



# DA NON PERDERE !

-MONDOVI' e IL BORGO MEDIOEVALE  
 -IL SANTUARIO DI VICOFORTE




### MONDOVI' Rioni Breo e Piazza

- Centro Storico Breo (Sud) / Historical Neighborhood Breo (South) - 750 mt.
- Centro Storico Piazza / Historical Neighborhood Piazza - 2.200 mt.
- Centro Storico Breo (Nord) / Historical Neighborhood Breo (North) - 900 mt.
- Percorso Pedonale Breo-Piazza / The Walk Breo-Piazza - 1.400 mt. - ↑ 120 mt.

### Punti di Interesse / Points of Interest

|    |   |
|----|---|
| 1  | Fontana dei bambini / Children's Fountain                       |
| 2  | Teatro Baretto / Baretto Theater                                |
| 3  | Municipio / Town Hall   |
| 4  | Centro storico commerciale / Historical Commercial Center       |
| 5  | Ex Chiesa S.Stefano / Former Church of S.Stefano                |
| 6  | Stazione di Valle (Funicolare) / Lower Funicular Station        |
| 7  | Funicolare / Funicular  |
| 8  | Portici Sottani / Lower Arcades                                 |
| 9  | Storico "Teatro Sociale" / Historical "Teatro Sociale"          |
| 10 | Chiesa di S.Chiera / S.Chiera Church                            |
| 11 | Antiche Mura / Old City Walls                                   |
| 12 | Chiesa della Missione / Mission Church                          |
| 13 | Ex Collegio dei Gesuiti / Former Jesuits College                |
| 14 | Antico Palazzo di Città / Old Town Hall                         |
| 15 | Museo Ceramica-Pal.Fauzone / Museum of Ceramics                 |
| 16 | Palazzo del Governatore / Governor's Building                   |
| 17 | Cattedrale di S.Donato / Cathedral of S.Donato                  |
| 18 | Vescovado / Bishopric   |
| 19 | Torre Civica+Belvedere / Civic Tower & Belvedere Gardens        |
| 20 | Sinagoga / Synagogue  |
| 21 | Museo della stampa / Printing Press Museum                      |
| 22 | Chiesa della Misericordia / Mercy Church                        |
| 23 | Mons Regalis - Ex cittadella Militare / Former Military Citadel |
| 24 | Cappella S.Croce / S.Croce Chapel                               |
| 25 | Chiesa SS Pietro e Paolo / Church of Saints Peter and Paul      |
| 26 | Chiesa S.Filippo / Church of S.Filippo                          |
| 27 | Mercato Contadino / Farmer's Market                             |
| 28 | Santuario di Vicoforte / Vicoforte Cathedral                    |



©OpenStreetMap contributors